



§ Անտառային հրդեհների մարում հոսքային ջրերով նոր տեխնոլոգիաների կիրառմամբ:

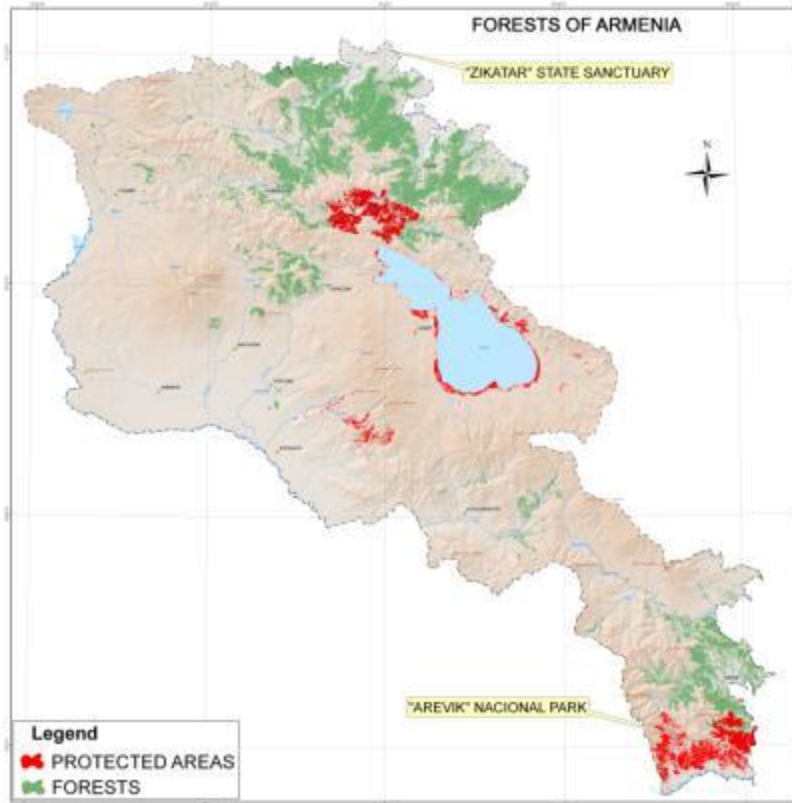
**Utilizing Stream Waters in the Suppression of Forest
Fires with the Help of New Technologies
- STREAMS-2-SUPPRESS-FIRES -**

**DEVELOPMENT OF GEODATABASE
FOR AREVIK NATIONAL PARK**

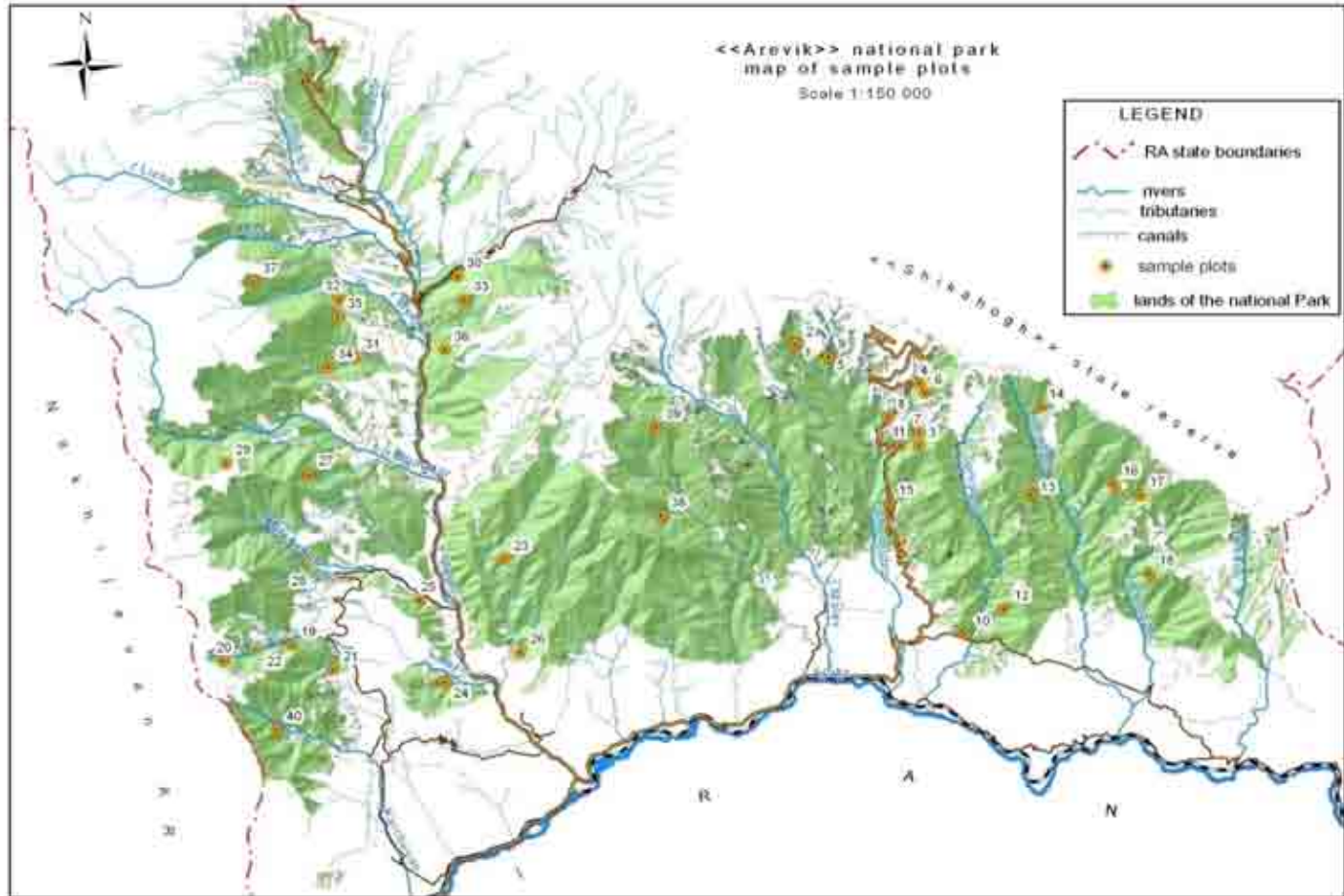
Արևիկ Ազգային պարկ

Հիմնադրվել է 2010

- Տարածքը՝ 34401.8 հա
- ԾՄԲ - 500- 2600մ



Փորձահրապարակներ



SMALL SHALLOW-WATER RIVERS





Project funded by the
EUROPEAN UNION





Project funded by the
EUROPEAN UNION







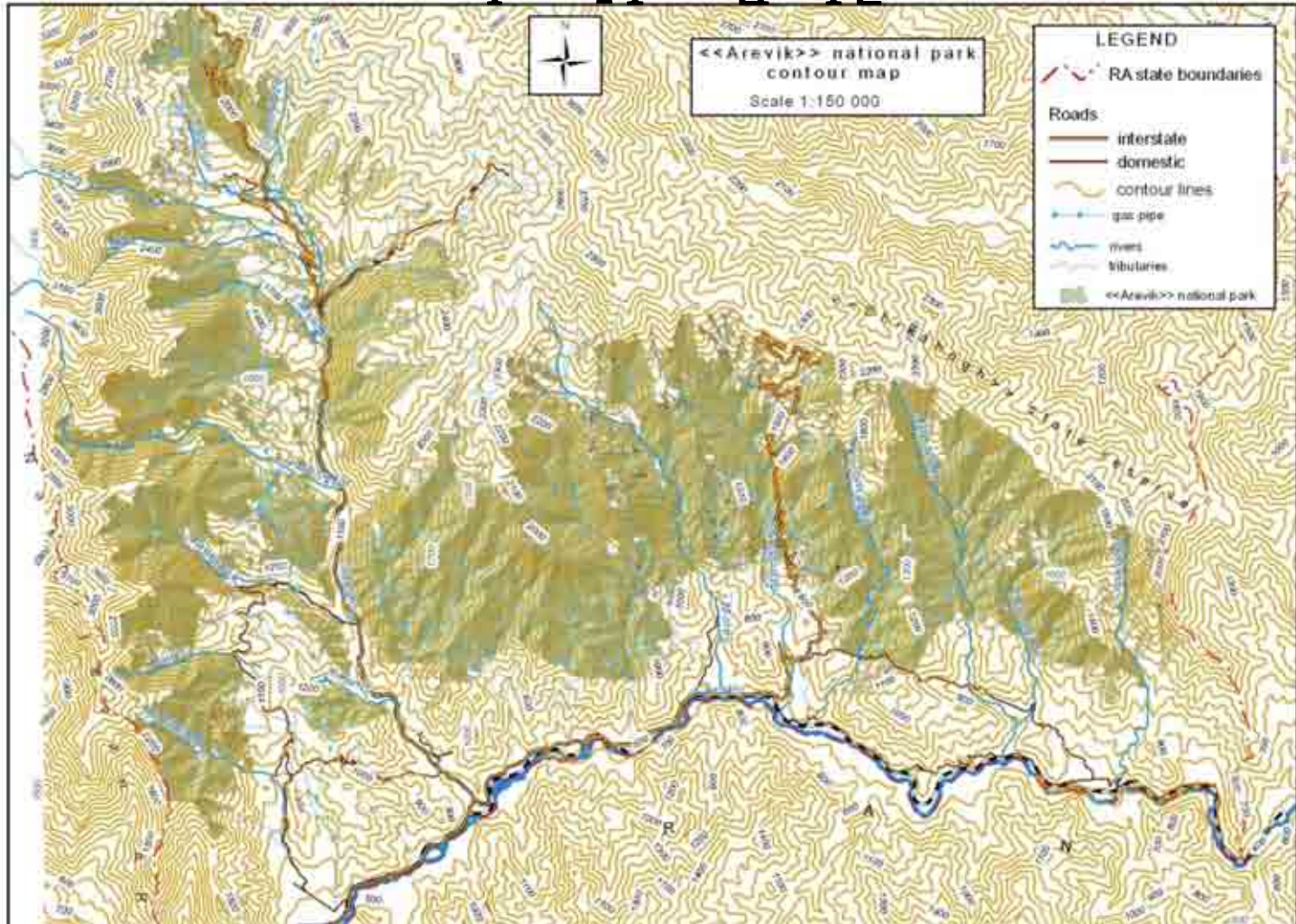


Աշխարհագրական տվյալների բազայի պատրաստում

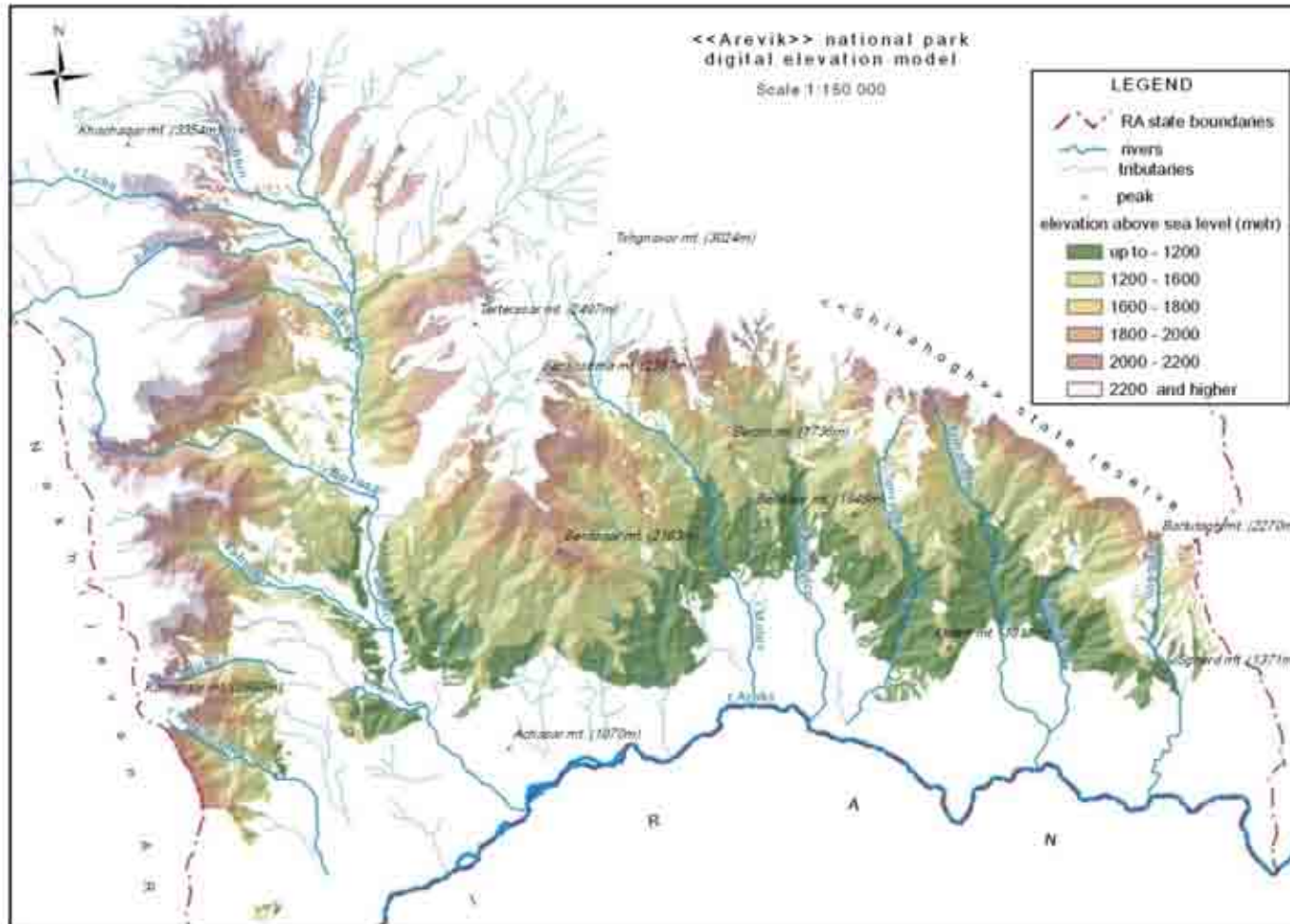
40 փորձահրապարակ

- Գույքագրման տվյալներ,
տվյալների համադրում
արբանյակային պատկերների վրա
- Տվյալների մուտքագրում ԵՏՀ
- Թեմատիկ քարտեզների
պատրաստում

Տարածքի ռելիեֆը



Արևիկ ազգային պարկի եռաչափ պատկեր

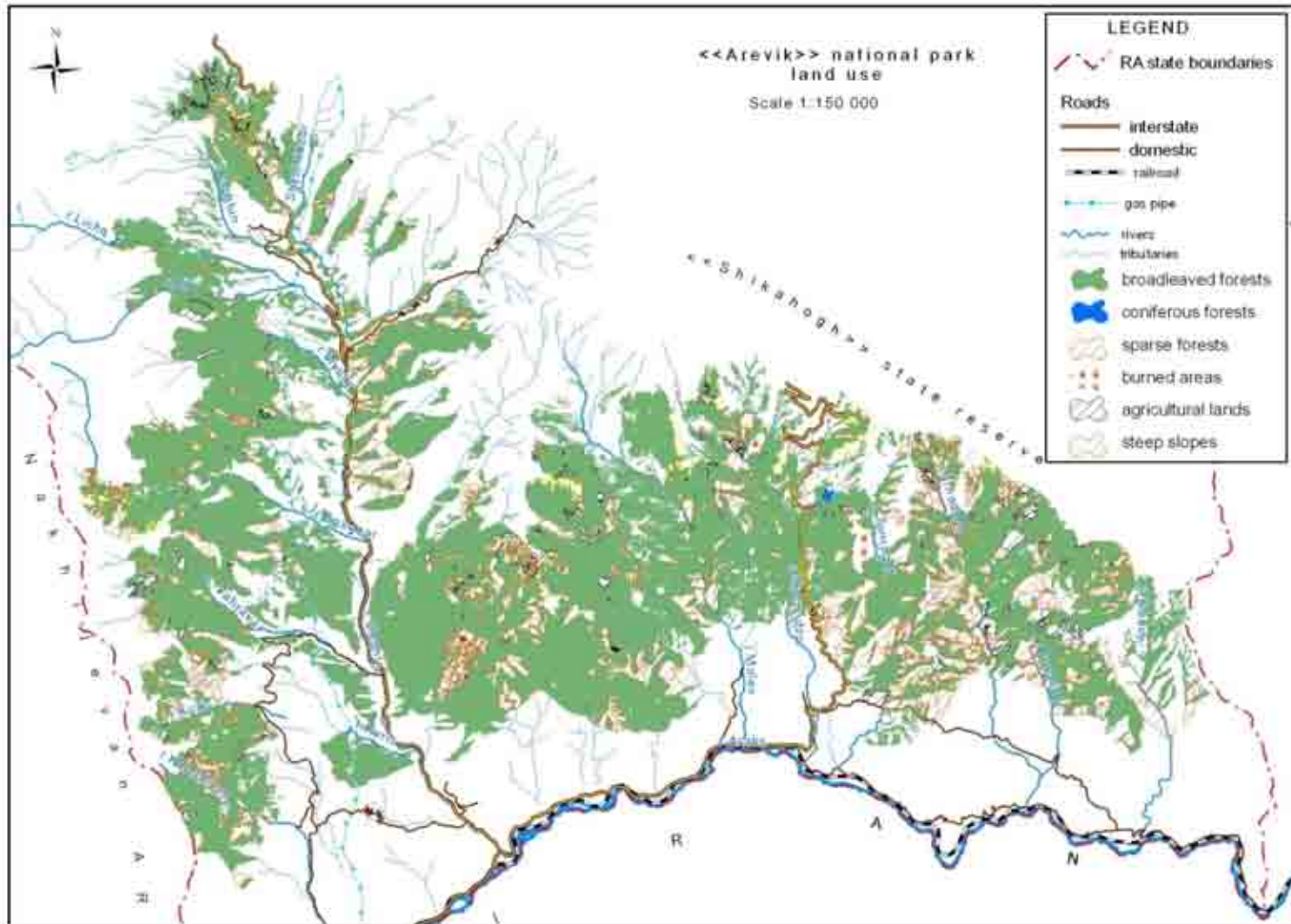




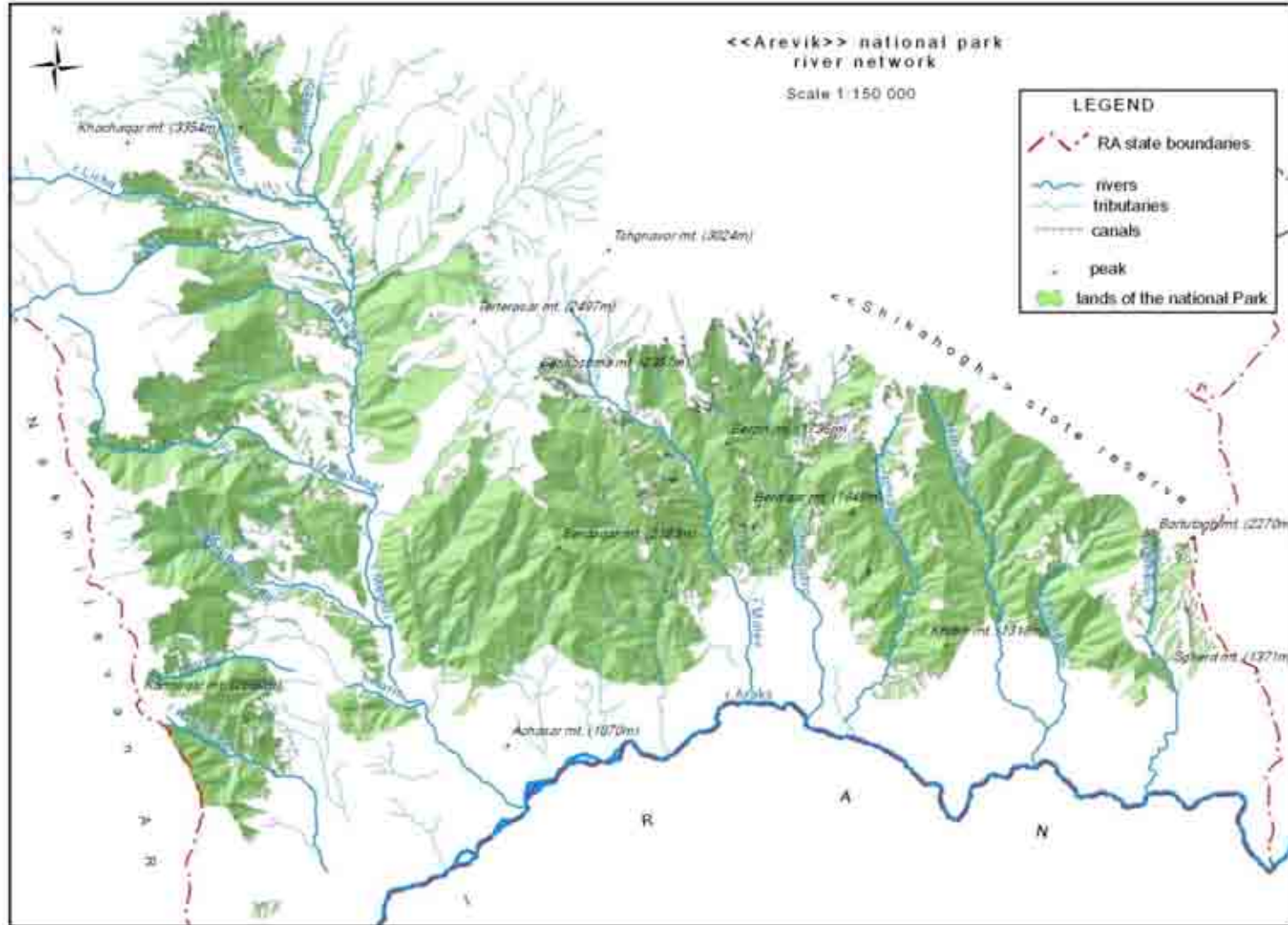
Project funded by the
EUROPEAN UNION



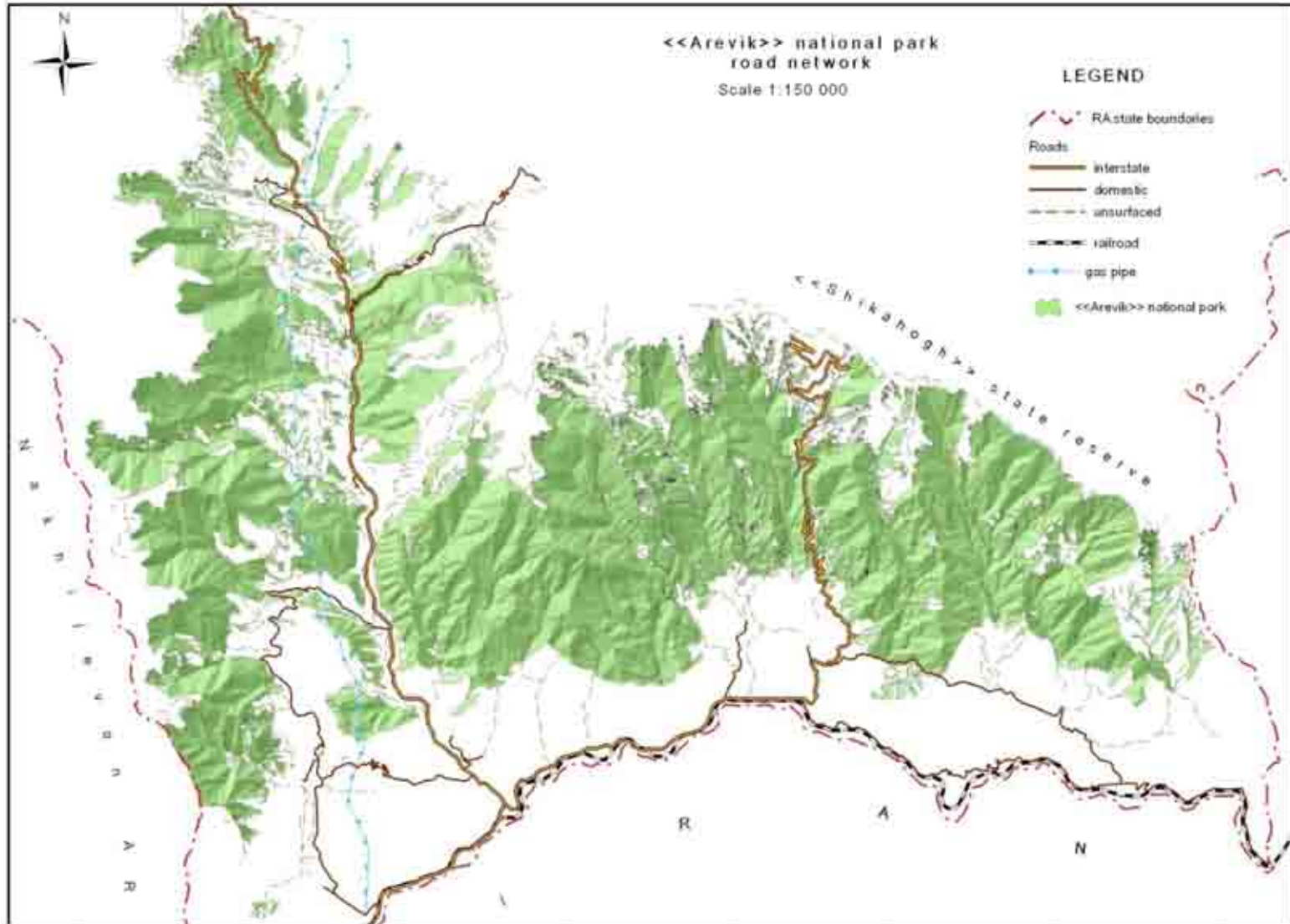
Հողատեսքեր



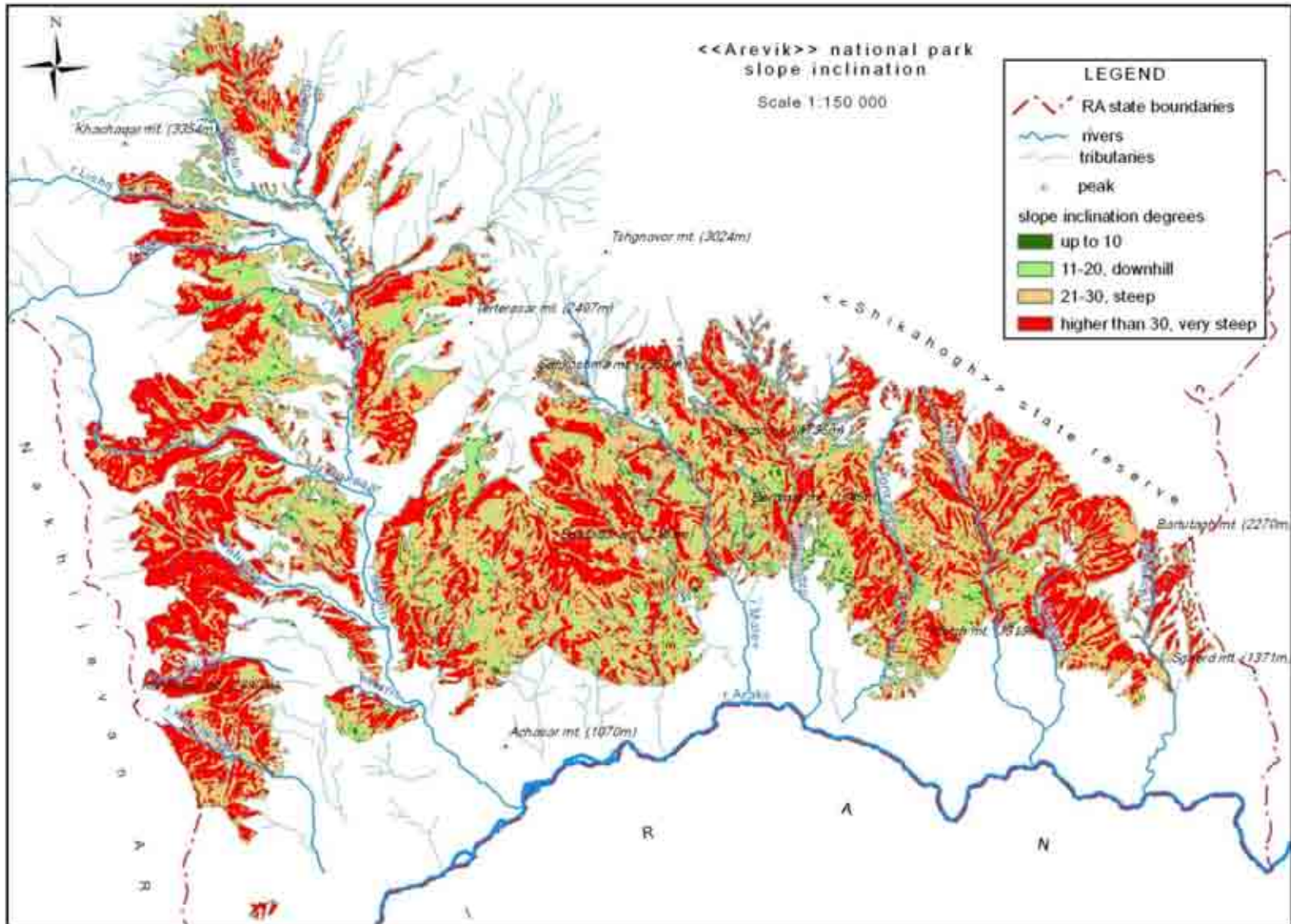
Գետային ցանց



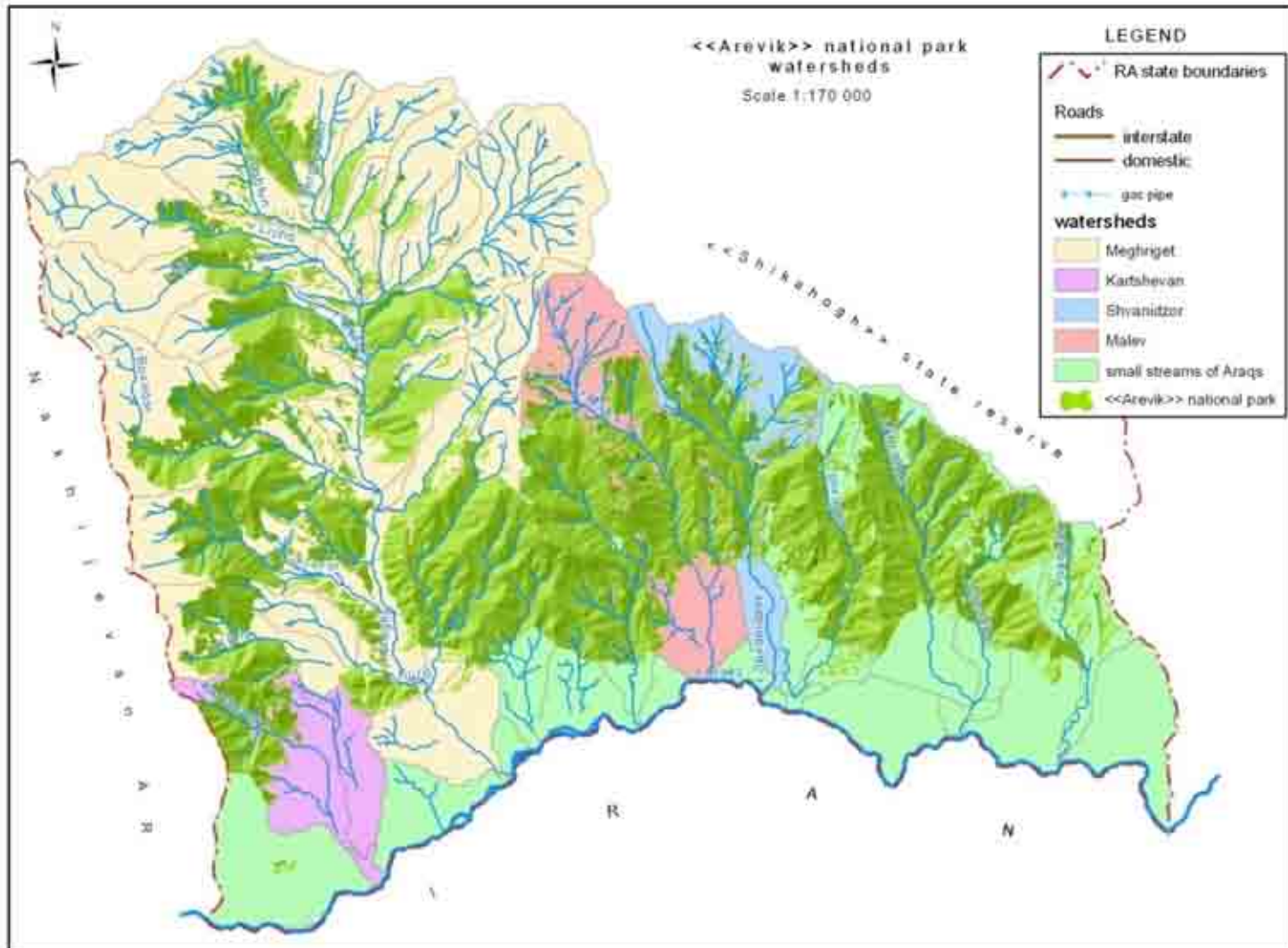
Ճանապարհային ցանց



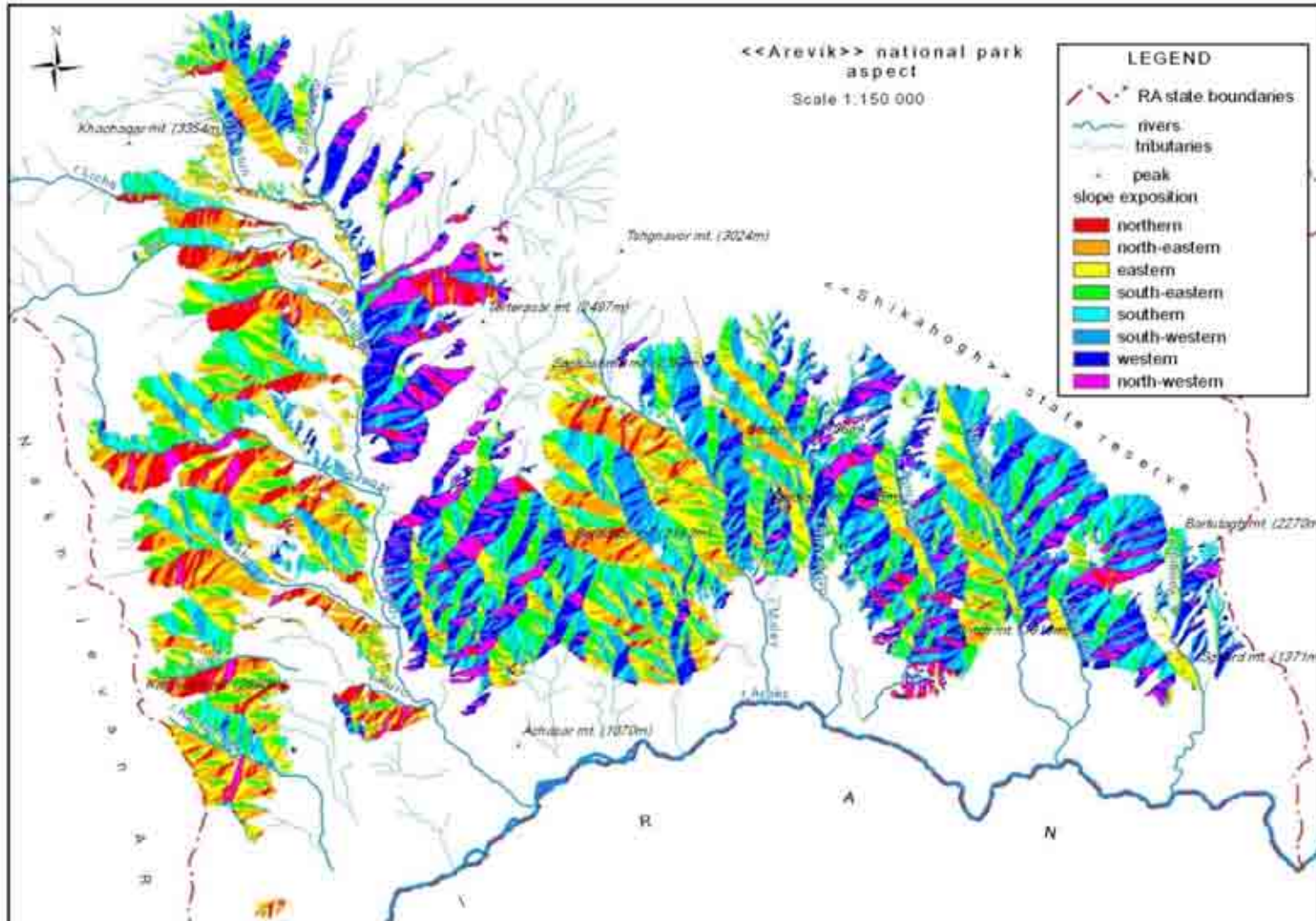
Ճանապարհային ցանց



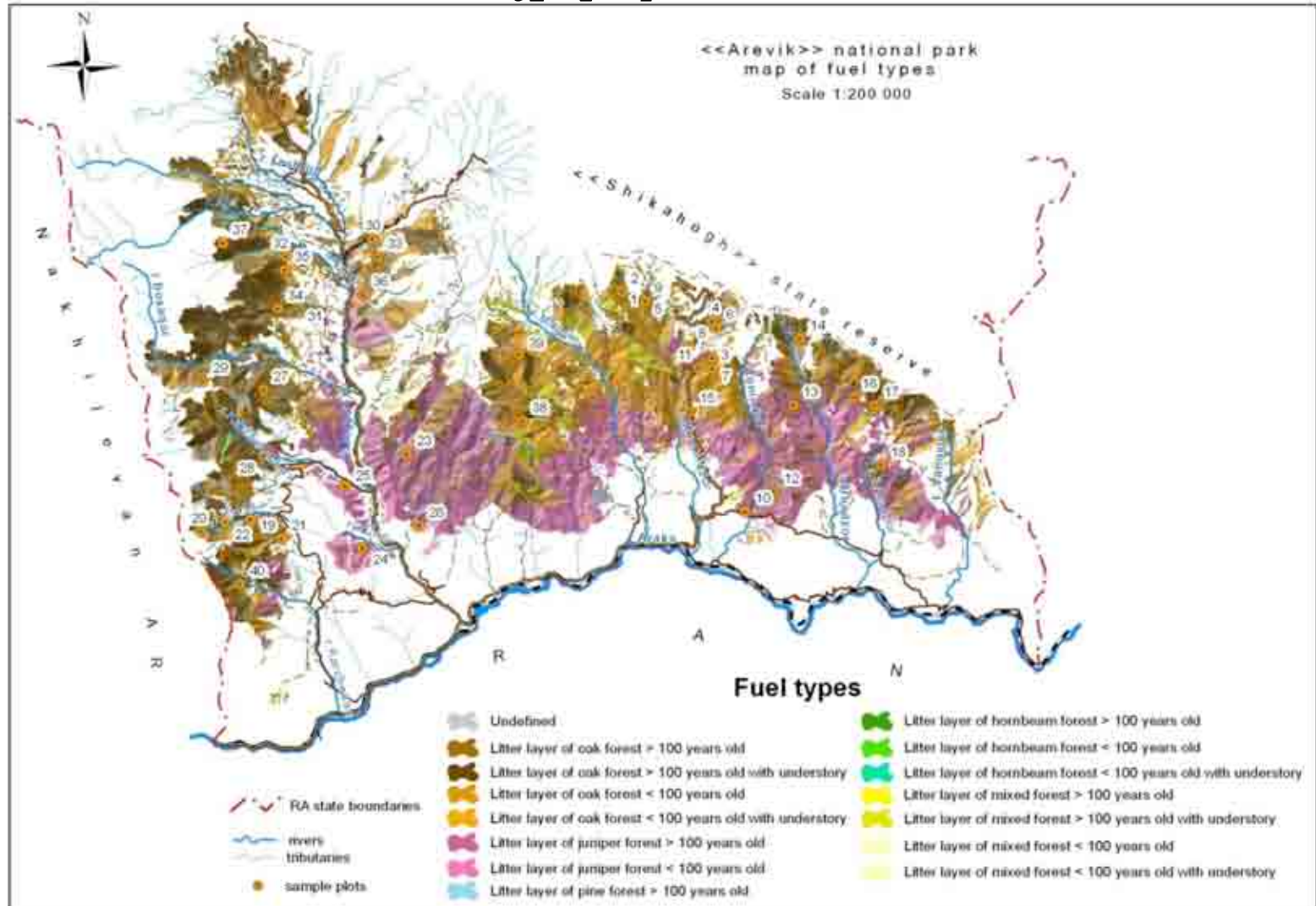
Զրբաժաններ



Թեքություններ



Այրվող մասսա



**ՉԳՈՒՅՑ ԵՂԵՔ ԿԲՄԿԻ ՀԵՏ
ԱՄՆԻՄԵ ԱՆՏԱԾԱՍՅՈՒՆ ԼՐԱՆԵՆԵՐԸ**

ՀՐԴԵՉԻ ՂԵՊԲՈՒՄ ԶԱՆԳԱՐԱՐԵՔ

101, 0284-2-24-44 (Գորիսի հրշեջ փրկարարական ջոկատ)

0284-2-21-20 (Սյունիքի անտառտնտեսություն)



**PREVENT FOREST FIRES
IN CASE OF FIRE CALL:**

101, 0284-2-24-44 (Goris Fire and Rescue Detachment)

0284-2-21-20 (Syunik Forest Enterprise)

